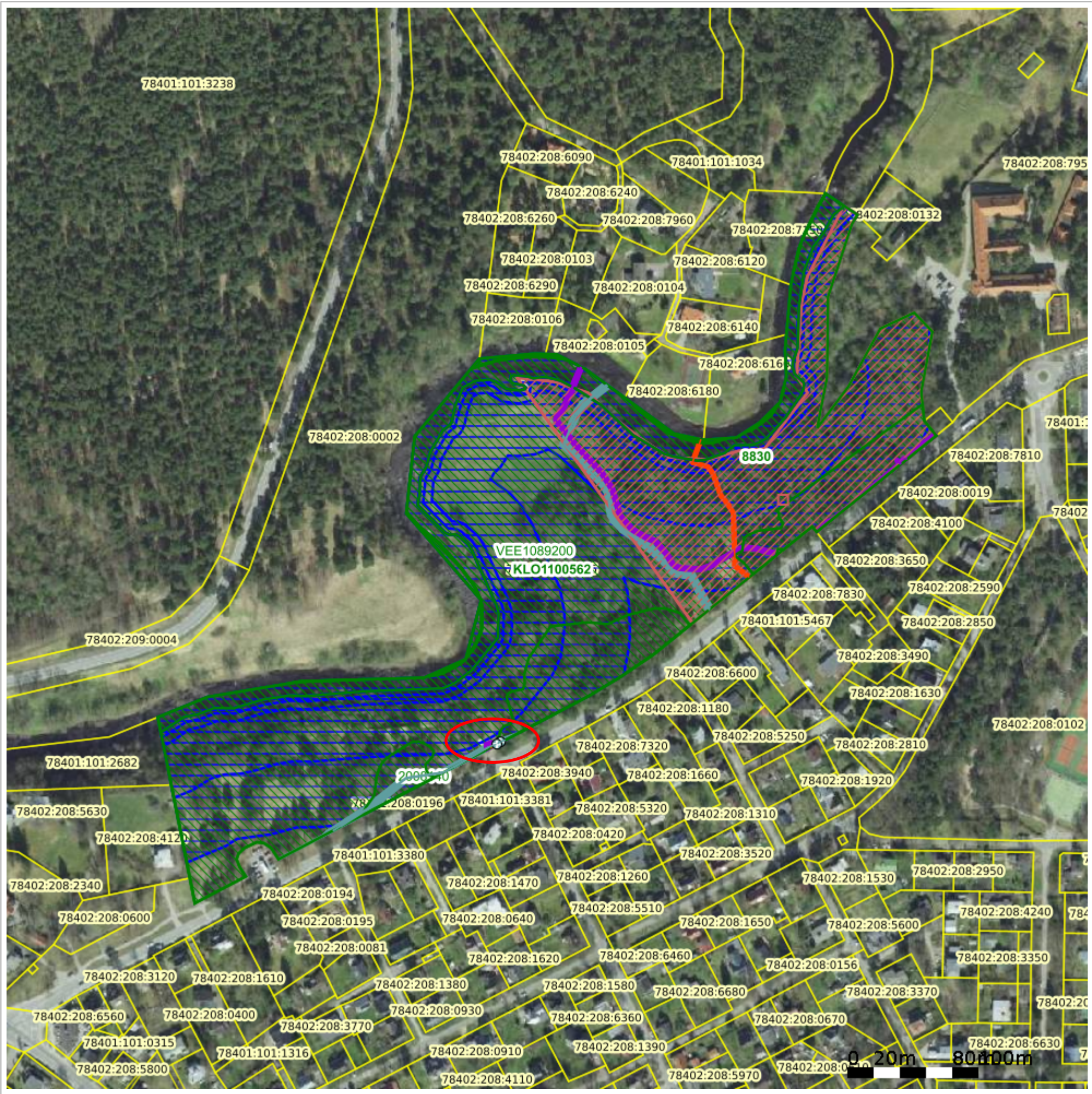


Maakatastri kitsenduste kaardi väljavõte

Kuupäev 12.10.2024

X = 6592213, Y = 549692



X = 6591391, Y = 548869










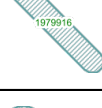



Aluskaart







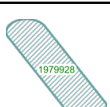






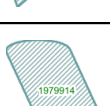


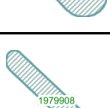

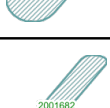





















Otsingu objekti andmed




















Otsinguobjekt:Katastriüksus
Tunnus: 78401:101:3236







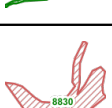
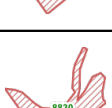
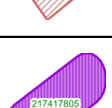



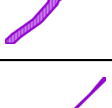
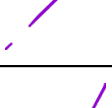




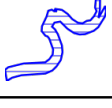
Otsinguobjekti kitsenduste mõjuala (kma) andmed








Legend	Kitsenduste mõjuala nähtus	VID (kma)*	Nimetus	Ulatus (m2)	Seotud kitsendusi põhjustava objekti nähtus	Seotud VID (kpo)
	Ühisveevärgi ja -kanalisatsiooni vöönd	1970051 /3484663	1970051	42.81	Maa-alune vee ja kanal.vabavoolne torustik 250mm kuni 1000mm üle2m süg	1970051
	Ühisveevärgi ja -kanalisatsiooni vöönd	1970053 /3459406	1970053	9.40	Maa-alune vee ja kanal.vabavoolne torustik alla250mm ja üle 2m süg.	1970053
	Ühisveevärgi ja -kanalisatsiooni vöönd	1935973 /3577056	1935973	14.02	Maa-alune vee ja kanal. vabavoolne torustik alla2m süg,alla250mm	1935973
	Ühisveevärgi ja -kanalisatsiooni vöönd	2001712 /3805395	2001712	32.33	Maa-alune vee ja kanal.survetorustik alla 250mm	2001712
	Ühisveevärgi ja -kanalisatsiooni vöönd	1980237 /3805153	1980237	40.98	Maa-alune vee ja kanal.survetorustik alla 250mm	1980237
	Ühisveevärgi ja -kanalisatsiooni vöönd	2001712 /3807066	2001712	32.33	Maa-alune vee ja kanal.survetorustik alla 250mm	2001712
	Ühisveevärgi ja -kanalisatsiooni vöönd	1980237 /3805787	1980237	40.98	Maa-alune vee ja kanal.survetorustik alla 250mm	1980237
	Ühisveevärgi ja -kanalisatsiooni vöönd	2001712 /3810380	2001712	32.33	Maa-alune vee ja kanal.survetorustik alla 250mm	2001712
	Ühisveevärgi ja -kanalisatsiooni vöönd	1980237 /3807691	1980237	40.98	Maa-alune vee ja kanal.survetorustik alla 250mm	1980237
	Ühisveevärgi ja -kanalisatsiooni vöönd	1979916 /3808937	1979916	91.23	Maa-alune vee ja kanal.survetorustik alla 250mm	1979916
	Ühisveevärgi ja -kanalisatsiooni vöönd	1979907 /3813440	1979907	45.90	Maa-alune vee ja kanal.survetorustik alla 250mm	1979907
	Ühisveevärgi ja -kanalisatsiooni vöönd	1979924 /3815928	1979924	102.16	Maa-alune vee ja kanal.survetorustik alla 250mm	1979924
	Ühisveevärgi ja -kanalisatsiooni vöönd	2008143 /3816300	2008143	3.82	Maa-alune vee ja kanal.survetorustik alla 250mm	2008143

	Ühisveevärgi ja - kanalisatsiooni võõnd	2001690 /3819243	2001690	60.61	Maa-alune vee ja kanal.survetorustik alla 250mm	2001690
	Ühisveevärgi ja - kanalisatsiooni võõnd	1979938 /3819639	1979938	78.53	Maa-alune vee ja kanal.survetorustik alla 250mm	1979938
	Ühisveevärgi ja - kanalisatsiooni võõnd	1979915 /3820208	1979915	38.19	Maa-alune vee ja kanal.survetorustik alla 250mm	1979915
	Ühisveevärgi ja - kanalisatsiooni võõnd	2008126 /3824503	2008126	7.25	Maa-alune vee ja kanal.survetorustik alla 250mm	2008126
	Ühisveevärgi ja - kanalisatsiooni võõnd	2001714 /3824337	2001714	32.40	Maa-alune vee ja kanal.survetorustik alla 250mm	2001714
	Ühisveevärgi ja - kanalisatsiooni võõnd	2001714 /3825384	2001714	32.40	Maa-alune vee ja kanal.survetorustik alla 250mm	2001714
	Ühisveevärgi ja - kanalisatsiooni võõnd	1979928 /3826278	1979928	64.43	Maa-alune vee ja kanal.survetorustik alla 250mm	1979928
	Ühisveevärgi ja - kanalisatsiooni võõnd	1979936 /3826090	1979936	47.71	Maa-alune vee ja kanal.survetorustik alla 250mm	1979936
	Ühisveevärgi ja - kanalisatsiooni võõnd	1979931 /3827795	1979931	47.51	Maa-alune vee ja kanal.survetorustik alla 250mm	1979931
	Ühisveevärgi ja - kanalisatsiooni võõnd	1979913 /3827289	1979913	26.19	Maa-alune vee ja kanal.survetorustik alla 250mm	1979913
	Ühisveevärgi ja - kanalisatsiooni võõnd	1979931 /3828052	1979931	47.51	Maa-alune vee ja kanal.survetorustik alla 250mm	1979931
	Ühisveevärgi ja - kanalisatsiooni võõnd	1979913 /3829184	1979913	26.19	Maa-alune vee ja kanal.survetorustik alla 250mm	1979913
	Ühisveevärgi ja - kanalisatsiooni võõnd	2001718 /3828804	2001718	6.91	Maa-alune vee ja kanal.survetorustik alla 250mm	2001718
	Ühisveevärgi ja - kanalisatsiooni võõnd	1979914 /3832421	1979914	73.70	Maa-alune vee ja kanal.survetorustik alla 250mm	1979914
	Ühisveevärgi ja - kanalisatsiooni võõnd	2001689 /3833412	2001689	37.57	Maa-alune vee ja kanal.survetorustik alla 250mm	2001689
	Ühisveevärgi ja - kanalisatsiooni võõnd	1979911 /3838044	1979911	41.17	Maa-alune vee ja kanal.survetorustik alla 250mm	1979911
	Ühisveevärgi ja - kanalisatsiooni võõnd	1979908 /3837619	1979908	111.08	Maa-alune vee ja kanal.survetorustik alla 250mm	1979908
	Ühisveevärgi ja - kanalisatsiooni võõnd	2001688 /3839140	2001688	35.77	Maa-alune vee ja kanal.survetorustik alla 250mm	2001688
	Ühisveevärgi ja - kanalisatsiooni võõnd	2001682 /3840822	2001682	124.62	Maa-alune vee ja kanal.survetorustik alla 250mm	2001682

	Ühisveevärgi ja - kanalisatsiooni võõnd	2001681 /3841010	2001681	47.12	Maa-alune vee ja kanal.survetorustik alla 250mm	2001681
	Ühisveevärgi ja - kanalisatsiooni võõnd	2001691 /3841470	2001691	29.68	Maa-alune vee ja kanal.survetorustik alla 250mm	2001691
	Ühisveevärgi ja - kanalisatsiooni võõnd	1979922 /3842829	1979922	20.29	Maa-alune vee ja kanal.survetorustik alla 250mm	1979922
	Ühisveevärgi ja - kanalisatsiooni võõnd	1979910 /3845773	1979910	26.70	Maa-alune vee ja kanal.survetorustik alla 250mm	1979910
	Ühisveevärgi ja - kanalisatsiooni võõnd	2001694 /3851210	2001694	39.28	Maa-alune vee ja kanal.survetorustik alla 250mm	2001694
	Ühisveevärgi ja - kanalisatsiooni võõnd	2001715 /3851184	2001715	33.37	Maa-alune vee ja kanal.survetorustik alla 250mm	2001715
	Ühisveevärgi ja - kanalisatsiooni võõnd	2001705 /3849533	2001705	101.21	Maa-alune vee ja kanal.survetorustik alla 250mm	2001705
	Ühisveevärgi ja - kanalisatsiooni võõnd	2008132 /4302691	2008132	124.86	Maa-alune vee ja kanal.survetorustik alla 250mm	2008132
	Ühisveevärgi ja - kanalisatsiooni võõnd	2001705 /4305916	2001705	101.21	Maa-alune vee ja kanal.survetorustik alla 250mm	2001705
	Ühisveevärgi ja - kanalisatsiooni võõnd	1994427 /4316081	1994427	119.63	Maa-alune vee ja kanal.survetorustik alla 250mm	1994427
	Ühisveevärgi ja - kanalisatsiooni võõnd	1979921 /4322173	1979921	74.21	Maa-alune vee ja kanal.survetorustik alla 250mm	1979921
	Ühisveevärgi ja - kanalisatsiooni võõnd	1994428 /4319662	1994428	106.60	Maa-alune vee ja kanal.survetorustik alla 250mm	1994428
	Ühisveevärgi ja - kanalisatsiooni võõnd	2008126 /4323052	2008126	7.25	Maa-alune vee ja kanal.survetorustik alla 250mm	2008126
	Ühisveevärgi ja - kanalisatsiooni võõnd	2001716 /4324505	2001716	77.27	Maa-alune vee ja kanal.survetorustik alla 250mm	2001716
	Ühisveevärgi ja - kanalisatsiooni võõnd	2008125 /4324872	2008125	10.32	Maa-alune vee ja kanal.survetorustik alla 250mm	2008125
	Ühisveevärgi ja - kanalisatsiooni võõnd	2001687 /4325839	2001687	79.48	Maa-alune vee ja kanal.survetorustik alla 250mm	2001687
	Ühisveevärgi ja - kanalisatsiooni võõnd	2001700 /4324782	2001700	27.79	Maa-alune vee ja kanal.survetorustik alla 250mm	2001700
	Ühisveevärgi ja - kanalisatsiooni võõnd	1979918 /4331341	1979918	27.77	Maa-alune vee ja kanal.survetorustik alla 250mm	1979918
	Ühisveevärgi ja - kanalisatsiooni võõnd	2001692 /4328048	2001692	49.69	Maa-alune vee ja kanal.survetorustik alla 250mm	2001692






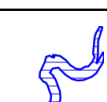




	Ühisveevärgi ja - kanalisatsiooni vöönd	2001697 /4337218	2001697	125.80	Maa-alune vee ja kanal.survetorustik alla 250mm	2001697
	Ühisveevärgi ja - kanalisatsiooni vöönd	1979920 /4336633	1979920	31.18	Maa-alune vee ja kanal.survetorustik alla 250mm	1979920
	Ühisveevärgi ja - kanalisatsiooni vöönd	2001693 /4336016	2001693	114.27	Maa-alune vee ja kanal.survetorustik alla 250mm	2001693
	Ühisveevärgi ja - kanalisatsiooni vöönd	2001695 /4335847	2001695	47.14	Maa-alune vee ja kanal.survetorustik alla 250mm	2001695
	Ühisveevärgi ja - kanalisatsiooni vöönd	1979917 /4335677	1979917	121.26	Maa-alune vee ja kanal.survetorustik alla 250mm	1979917
	Ühisveevärgi ja - kanalisatsiooni vöönd	1935874 /4334138	1935874	26.77	Maa-alune vee ja kanal.survetorustik alla 250mm	1935874
	Ühisveevärgi ja - kanalisatsiooni vöönd	1979929 /4349190	1979929	53.66	Maa-alune vee ja kanal.survetorustik alla 250mm	1979929
	Ühisveevärgi ja - kanalisatsiooni vöönd	1737264 /4345784	1737264	8.84	Ühisveevärgi- ja kanalisatsiooniehitis	1737264
	Ühisveevärgi ja - kanalisatsiooni vöönd	2008358 /4369290	2008358	507.59	Maa-alune vee ja kanal.survetorustik alla 250mm	2008358
	Ühisveevärgi ja - kanalisatsiooni vöönd	2008380 /4398812	2008380	105.55	Maa-alune vee ja kanal.survetorustik alla 250mm	2008380
	Ühisveevärgi ja - kanalisatsiooni vöönd	2008143 /4590471	2008143	3.82	Maa-alune vee ja kanal.survetorustik alla 250mm	2008143
	Ühisveevärgi ja - kanalisatsiooni vöönd	2008142 /4507831	2008142	156.94	Maa-alune vee ja kanal.survetorustik alla 250mm	2008142
	Ühisveevärgi ja - kanalisatsiooni vöönd	2008133 /4572088	2008133	156.69	Maa-alune vee ja kanal.survetorustik alla 250mm	2008133
	Ühisveevärgi ja - kanalisatsiooni vöönd	2008280 /4566043	2008280	1.71	Maa-alune vee ja kanal.survetorustik alla 250mm	2008280
	Ühisveevärgi ja - kanalisatsiooni vöönd	2008138 /4565955	2008138	125.20	Maa-alune vee ja kanal.survetorustik alla 250mm	2008138
	Ühisveevärgi ja - kanalisatsiooni vöönd	2001719 /4563097	2001719	59.25	Maa-alune vee ja kanal.survetorustik alla 250mm	2001719
	Ühisveevärgi ja - kanalisatsiooni vöönd	2008140 /4543021	2008140	116.97	Maa-alune vee ja kanal.survetorustik alla 250mm	2008140
	Sideehitise kaitsevöönd	44462176 /4684414	44462176	95.09	Sideehitis maismaal	44462176
	Sideehitise kaitsevöönd	44462180 /4775644	44462180	38.72	Sideehitis maismaal	44462180

	Sideehitise kaitsevöönd	44445254 /4913009	44445254	2.19	Sideehitis maismaal	44445254
	Sideehitise kaitsevöönd	44462157 /4862298	44462157	97.58	Sideehitis maismaal	44462157
	Sideehitise kaitsevöönd	44462149 /4978049	44462149	29.36	Sideehitis maismaal	44462149
	Elektripaigaldise kaitsevöönd	182439564 /5990243	182439564	9.60	Elektriõhuliini mastitõmmits või tugi	182439564
	Ühisveevärgi ja -kanalisatsiooni vöönd	1737267 /7300128	1737267	7.93	Ühisveevärgi- ja kanalisatsiooniehitised	1737267
	Lõheliste kudemis- ja elupaigad	KLO3002558 /7631252	KLO3002558	11538.23	Lõheliste kudemis- ja elupaigad	KLO3002558
	Muinsuskaitseala või kinnismälestise kv	8830/8405154	8830	29641.02	Kinnismälestis	8830
	Muinsuskaitseala või kinnismälestise kv	8830/8400188	8830	29641.02	Kinnismälestis	8831
	Elektripaigaldise kaitsevöönd	217417805 /8676914	217417805	10.58	Elektrimaakaabelliin	217417805
	Elektripaigaldise kaitsevöönd	217417729 /8686297	217417729	51.77	Elektrimaakaabelliin	217417729
	Elektripaigaldise kaitsevöönd	3594310 /12463495	3594310	86.38	Elektrimaakaabelliin	3594310
	Elektripaigaldise kaitsevöönd	196910441 /12806914	196910441	86.19	Elektrimaakaabelliin	196910441
	Elektripaigaldise kaitsevöönd	217417799 /12891410	217417799	9.50	Elektrimaakaabelliin	217417799
	Elektripaigaldise kaitsevöönd	217417613 /12891412	217417613	377.17	Elektrimaakaabelliin	217417613
	Elektripaigaldise kaitsevöönd	217413891 /12891414	217413891	179.64	Elektrimaakaabelliin	217413891
	Elektripaigaldise kaitsevöönd	217417615 /12891417	217417615	620.65	Elektrimaakaabelliin	217417615
	Elektripaigaldise kaitsevöönd	182439583 /14202093	182439583	16.60	Elektrimaakaabelliin	182439583
	Ranna või kalda ehituskeeluvöönd	VEE1089200 /14207221	VEE1089200	44737.13	Üle 10 ha pindalaga ja üle 25 km2 valgalaga veekogud	VEE1089200
	Veekogu avalik kasutus	VEE1089200 /14207219	VEE1089200	11537.37	Üle 10 ha pindalaga ja üle 25 km2 valgalaga veekogud	VEE1089200

	Ranna või kalda piiranguvöönd	VEE1089200 /14207222	VEE1089200	78740.27	Üle 10 ha pindalaga ja üle 25 km2 valgalaga veekogud	VEE1089200
	Ranna või kalda veekaitsevöönd	VEE1089200 /14207220	VEE1089200	9789.42	Üle 10 ha pindalaga ja üle 25 km2 valgalaga veekogud	VEE1089200
	Veekogu kallasrada	VEE1089200 /14207224	VEE1089200	3960.58	Üle 10 ha pindalaga ja üle 25 km2 valgalaga veekogud	VEE1089200
	Kaitseala piiranguvöönd	KLO1100562 /15270816	KLO1100562	94280.95	Kaitseala	KLO1000216
	Kaitseala piiranguvöönd	KLO1100734 /15270807	KLO1100734	482.09	Kaitseala	KLO1000216
	Kaitseala piiranguvöönd	KLO1100737 /15270813	KLO1100737	5.64	Kaitseala	KLO1000216
	Kaitseala piiranguvöönd	KLO1100735 /15270810	KLO1100735	316.24	Kaitseala	KLO1000216











* VID (kma) - Kitsenduste mõjuala identifikaator

Otsinguobjekti kitsenduste mõjuala (kma) ruumiliselt liidetud andmed

Legend	Kitsenduste mõjuala nähtus	Ulatus (m2)
	Ühisveevärgi ja -kanalisatsiooni vöönd	1712.86
	Sideehitise kaitsevöönd	253.32
	Elektripaigaldise kaitsevöönd	931.93
	Lõheliste kudemis- ja elupaigad	11538.23
	Muinsuskaitseala või kinnismälestise kv	29641.02
	Ranna või kalda ehituskeeluvöönd	44737.13
	Veekogu avalik kasutus	11537.37
	Ranna või kalda piiranguvöönd	78740.27
	Ranna või kalda veekaitsevöönd	9789.42
	Veekogu kallasrada	3960.58





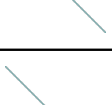









	Kaitseala piiranguvöönd	94280.95
	Kaitseala piiranguvöönd	482.09
	Kaitseala piiranguvöönd	5.64
	Kaitseala piiranguvöönd	316.24












Otsinguobjekti kitsendusi põhjustava objekti (kpo) andmed

Legend	Kitsendusi põhjustava objekti nähtus	VID (kpo)*	Nimetus	Ulatus (m/m2)	Andmete haldaja	Andmed registreeritud	Õiguslikult kehtiv alates	Täpsus-klass (m)
	Maa-alune vee ja kanal. vabavoolne torustik 250mm kuni 1000mm üle2m süg	1970051		5.89	Tallinna Vesi AS	23.03.2018	03.02.2021	5
	Maa-alune vee ja kanal. vabavoolne torustik alla250mm ja üle 2m süg.	1970053		0	Tallinna Vesi AS	23.03.2018	03.02.2021	5
	Maa-alune vee ja kanal. vabavoolne torustik alla2m süg,alla250mm	1935973		2.20	Tallinna Vesi AS	23.03.2018	04.02.2021	5
	Maa-alune vee ja kanal. survetorustik alla 250mm	2001712		4.98	Tallinna Vesi AS	02.03.2021	05.03.2021	1
	Maa-alune vee ja kanal. survetorustik alla 250mm	1980237		7.13	Tallinna Vesi AS	02.03.2021	05.03.2021	1
	Maa-alune vee ja kanal. survetorustik alla 250mm	2001712		4.98	Tallinna Vesi AS	02.03.2021	05.03.2021	1
	Maa-alune vee ja kanal. survetorustik alla 250mm	1980237		7.13	Tallinna Vesi AS	02.03.2021	05.03.2021	1
	Maa-alune vee ja kanal. survetorustik alla 250mm	2001712		4.98	Tallinna Vesi AS	02.03.2021	05.03.2021	1
	Maa-alune vee ja kanal. survetorustik alla 250mm	1980237		7.13	Tallinna Vesi AS	02.03.2021	05.03.2021	1
	Maa-alune vee ja kanal. survetorustik alla 250mm	1979916		19.70	Tallinna Vesi AS	02.03.2021	05.03.2021	1
	Maa-alune vee ja kanal. survetorustik alla 250mm	1979907		8.37	Tallinna Vesi AS	02.03.2021	05.03.2021	1
	Maa-alune vee ja kanal.	1979924		23.99	Tallinna Vesi AS	02.03.2021	05.03.2021	1

	survetorustik alla 250mm							
	Maa-alune vee ja kanal. survetorustik alla 250mm	2008143		0	Tallinna Vesi AS	02.03.2021	05.03.2021	5
	Maa-alune vee ja kanal. survetorustik alla 250mm	2001690		12.04	Tallinna Vesi AS	02.03.2021	05.03.2021	1
	Maa-alune vee ja kanal. survetorustik alla 250mm	1979938		16.53	Tallinna Vesi AS	02.03.2021	05.03.2021	1
	Maa-alune vee ja kanal. survetorustik alla 250mm	1979915		6.44	Tallinna Vesi AS	02.03.2021	05.03.2021	1
	Maa-alune vee ja kanal. survetorustik alla 250mm	2008126		0	Tallinna Vesi AS	02.03.2021	05.03.2021	5
	Maa-alune vee ja kanal. survetorustik alla 250mm	2001714		4.99	Tallinna Vesi AS	02.03.2021	05.03.2021	1
	Maa-alune vee ja kanal. survetorustik alla 250mm	2001714		4.99	Tallinna Vesi AS	02.03.2021	05.03.2021	1
	Maa-alune vee ja kanal. survetorustik alla 250mm	1979928		13.00	Tallinna Vesi AS	02.03.2021	05.03.2021	1
	Maa-alune vee ja kanal. survetorustik alla 250mm	1979936		8.82	Tallinna Vesi AS	02.03.2021	05.03.2021	1
	Maa-alune vee ja kanal. survetorustik alla 250mm	1979931		8.77	Tallinna Vesi AS	02.03.2021	05.03.2021	1
	Maa-alune vee ja kanal. survetorustik alla 250mm	1979913		3.44	Tallinna Vesi AS	02.03.2021	05.03.2021	1
	Maa-alune vee ja kanal. survetorustik alla 250mm	1979931		8.77	Tallinna Vesi AS	02.03.2021	05.03.2021	1
	Maa-alune vee ja kanal. survetorustik alla 250mm	1979913		3.44	Tallinna Vesi AS	02.03.2021	05.03.2021	1
	Maa-alune vee ja kanal. survetorustik alla 250mm	2001718		0.17	Tallinna Vesi AS	02.03.2021	05.03.2021	1
	Maa-alune vee ja kanal. survetorustik alla 250mm	1979914		15.31	Tallinna Vesi AS	02.03.2021	05.03.2021	1
	Maa-alune vee ja kanal. survetorustik alla 250mm	2001689		6.28	Tallinna Vesi AS	02.03.2021	05.03.2021	1
	Maa-alune vee ja kanal. survetorustik alla 250mm	1979911		7.19	Tallinna Vesi AS	02.03.2021	05.03.2021	1
	Maa-alune vee ja kanal. survetorustik alla 250mm	1979908		24.66	Tallinna Vesi AS	02.03.2021	05.03.2021	1

	Maa-alune vee ja kanal. survetorustik alla 250mm	2001688		5.84	Tallinna Vesi AS	02.03.2021	05.03.2021	1
	Maa-alune vee ja kanal. survetorustik alla 250mm	2001682		28.05	Tallinna Vesi AS	02.03.2021	05.03.2021	1
	Maa-alune vee ja kanal. survetorustik alla 250mm	2001681		8.67	Tallinna Vesi AS	02.03.2021	05.03.2021	1
	Maa-alune vee ja kanal. survetorustik alla 250mm	2001691		4.31	Tallinna Vesi AS	02.03.2021	05.03.2021	1
	Maa-alune vee ja kanal. survetorustik alla 250mm	1979922		1.96	Tallinna Vesi AS	02.03.2021	04.03.2021	1
	Maa-alune vee ja kanal. survetorustik alla 250mm	1979910		3.57	Tallinna Vesi AS	02.03.2021	04.03.2021	1
	Maa-alune vee ja kanal. survetorustik alla 250mm	2001694		6.71	Tallinna Vesi AS	02.03.2021	04.03.2021	1
	Maa-alune vee ja kanal. survetorustik alla 250mm	2001715		5.23	Tallinna Vesi AS	02.03.2021	04.03.2021	1
	Maa-alune vee ja kanal. survetorustik alla 250mm	2001705		23.75	Tallinna Vesi AS	02.03.2021	04.03.2021	1
	Maa-alune vee ja kanal. survetorustik alla 250mm	2008132		32.66	Tallinna Vesi AS	07.04.2021	05.03.2021	5
	Maa-alune vee ja kanal. survetorustik alla 250mm	2001705		23.75	Tallinna Vesi AS	02.03.2021	04.03.2021	1
	Maa-alune vee ja kanal. survetorustik alla 250mm	1994427		38.62	Tallinna Vesi AS	07.04.2021	04.03.2021	5
	Maa-alune vee ja kanal. survetorustik alla 250mm	1979921		17.00	Tallinna Vesi AS	02.03.2021	04.03.2021	1
	Maa-alune vee ja kanal. survetorustik alla 250mm	1994428		30.70	Tallinna Vesi AS	07.04.2021	04.03.2021	5
	Maa-alune vee ja kanal. survetorustik alla 250mm	2008126		0	Tallinna Vesi AS	07.04.2021	05.03.2021	5
	Maa-alune vee ja kanal. survetorustik alla 250mm	2001716		17.60	Tallinna Vesi AS	02.03.2021	04.03.2021	1
	Maa-alune vee ja kanal. survetorustik alla 250mm	2008125		0	Tallinna Vesi AS	07.04.2021	04.03.2021	5
	Maa-alune vee ja kanal. survetorustik alla 250mm	2001687		16.76	Tallinna Vesi AS	02.03.2021	04.03.2021	1
	Maa-alune vee ja kanal. survetorustik alla 250mm	2001700		3.84	Tallinna Vesi AS	02.03.2021	04.03.2021	1

	Maa-alune vee ja kanal. survetorustik alla 250mm	1979918		3.83	Tallinna Vesi AS	02.03.2021	04.03.2021	1
	Maa-alune vee ja kanal. survetorustik alla 250mm	2001692		9.31	Tallinna Vesi AS	02.03.2021	04.03.2021	1
	Maa-alune vee ja kanal. survetorustik alla 250mm	2001697		28.34	Tallinna Vesi AS	02.03.2021	04.03.2021	1
	Maa-alune vee ja kanal. survetorustik alla 250mm	1979920		4.68	Tallinna Vesi AS	02.03.2021	04.03.2021	1
	Maa-alune vee ja kanal. survetorustik alla 250mm	2001693		25.45	Tallinna Vesi AS	02.03.2021	04.03.2021	1
	Maa-alune vee ja kanal. survetorustik alla 250mm	2001695		8.68	Tallinna Vesi AS	02.03.2021	04.03.2021	1
	Maa-alune vee ja kanal. survetorustik alla 250mm	1979917		27.20	Tallinna Vesi AS	02.03.2021	04.03.2021	1
	Maa-alune vee ja kanal. survetorustik alla 250mm	1935874		4.18	Tallinna Vesi AS	07.04.2021	04.03.2021	5
	Maa-alune vee ja kanal. survetorustik alla 250mm	1979929		10.30	Tallinna Vesi AS	02.03.2021	04.03.2021	1
	Ühisveevärgi- ja kanalisatsiooniehitis	1737264		0.00	Tallinna Vesi AS	15.03.2021	05.02.2021	5
	Maa-alune vee ja kanal. survetorustik alla 250mm	2008358		137.34	Tallinna Vesi AS	02.03.2021	05.02.2021	5
	Maa-alune vee ja kanal. survetorustik alla 250mm	2008380		26.23	Tallinna Vesi AS	15.03.2021	04.02.2021	5
	Maa-alune vee ja kanal. survetorustik alla 250mm	2008143		0	Tallinna Vesi AS	07.04.2021	05.03.2021	5
	Maa-alune vee ja kanal. survetorustik alla 250mm	2008142		36.13	Tallinna Vesi AS	07.04.2021	04.03.2021	5
	Maa-alune vee ja kanal. survetorustik alla 250mm	2008133		36.06	Tallinna Vesi AS	07.04.2021	05.03.2021	5
	Maa-alune vee ja kanal. survetorustik alla 250mm	2008280		0	Tallinna Vesi AS	07.04.2021	05.03.2021	5
	Maa-alune vee ja kanal. survetorustik alla 250mm	2008138		30.00	Tallinna Vesi AS	07.04.2021	05.03.2021	5
	Maa-alune vee ja kanal. survetorustik alla 250mm	2001719		11.70	Tallinna Vesi AS	07.04.2021	03.02.2021	1
	Maa-alune vee ja kanal. survetorustik alla 250mm	2008140		28.14	Tallinna Vesi AS	07.04.2021	05.03.2021	5

	Sideehitis maismaal	44462176		46.00	Telia Eesti AS	31.03.2021	29.04.2021	2
	Sideehitis maismaal	44462180		18.59	Telia Eesti AS	31.03.2021	01.05.2021	2
	Sideehitis maismaal	44445254		0.27	Telia Eesti AS	09.03.2020	01.05.2021	2
	Sideehitis maismaal	44462157		47.23	Telia Eesti AS	31.03.2021	02.05.2021	2
	Sideehitis maismaal	44462149		13.90	Telia Eesti AS	31.03.2021	03.05.2021	2
	Elektriõhuliini mastitõmmits või tugi	182439564		4.03	Elektrilevi OÜ	14.09.2015	29.09.2021	5
	Ühisveevärgi- ja kanalisatsiooniehitis	1737267		0.00	Tallinna Vesi AS	06.12.2022	05.02.2021	5
	Lõheliste kudemis- ja elupaigad	KLO3002558	Pirita jõgi	11537.36	EELIS (Eesti looduse infosüsteem), Keskkonnaagentuur - loodusobjektid		07.02.2023	4
	Kinnismälestis	8830	Kose-Lükati vabaõhukool, 1937. a.	0	Kultuurimälestiste register - Muinsuskaitseamet	05.05.2015	26.01.2021	0
	Kinnismälestis	8831	Peeter Suure Merekindluse Iru kaitsepositsiooni haubitsapatarei, 1913-1916	0.00	Kultuurimälestiste register - Muinsuskaitseamet	05.05.2015	26.01.2021	10
	Elektrimaakaabelliin	217417805	AXMK.4x240	3.74	Elektrilevi OÜ	06.03.2023	01.05.2023	1
	Elektrimaakaabelliin	217417729	AXMK.4x240	0	Elektrilevi OÜ	06.03.2023	01.05.2023	1
	Elektrimaakaabelliin	3594310	AHXAMK-W.3x120	42.43	Elektrilevi OÜ		02.05.2023	1
	Elektrimaakaabelliin	196910441	AHXAMK-W.3x120	42.33	Elektrilevi OÜ		03.05.2023	1
	Elektrimaakaabelliin	217417799	AHXAMK-W. 3x240+35Cu 24kV	0	Elektrilevi OÜ		30.04.2023	1
	Elektrimaakaabelliin	217417613	AHXAMK-W. 3x240+35Cu 24kV	0	Elektrilevi OÜ		12.04.2023	1
	Elektrimaakaabelliin	217413891	AHXAMK-W. 3x240+35Cu 24kV	88.31	Elektrilevi OÜ		12.04.2023	1

	Elektrimaakaabelliin	217417615	AHXAMK-W. 3x240+35Cu 24kV	0	Elektrilevi OÜ		12.04.2023	1
	Elektrimaakaabelliin	182439583	AXPK.4x120	8.30	Elektrilevi OÜ		30.06.2023	1
	Üle 10 ha pindalaga ja üle 25 km2 valgalaga veekogud	VEE1089200	Pirita jõgi	11537.37	ETAK - kaldajoon	07.02.2024	25.08.2022	4
	Kaitseala	KLO1000216	Pirita jõeoru maastikukaitseala	95084.93	EELIS (Eesti looduse infosüsteem), Keskkonnaagentuur - loodusobjektid	20.01.2006	03.10.2024	4
	III kategooria kaitsealused liigid ja kivistised	KLO9102651	Cottus gobio (võldas)	174.10	EELIS (Eesti looduse infosüsteem), Keskkonnaagentuur - loodusobjektid	07.08.2013	01.02.2021	4
	III kategooria kaitsealused liigid ja kivistised	KLO9102650	Cobitis taenia (hink)	174.10	EELIS (Eesti looduse infosüsteem), Keskkonnaagentuur - loodusobjektid	07.08.2013	01.02.2021	4
	Kaitseala	977800148	Metsaelupaikade looduskaitseala	12240.93	EELIS (Eesti looduse infosüsteem), Keskkonnaagentuur - loodusobjektid	10.07.2024	17.02.2022	4

* VID (kpo) - Kitsendusi põhjustava objekti identifikaator